


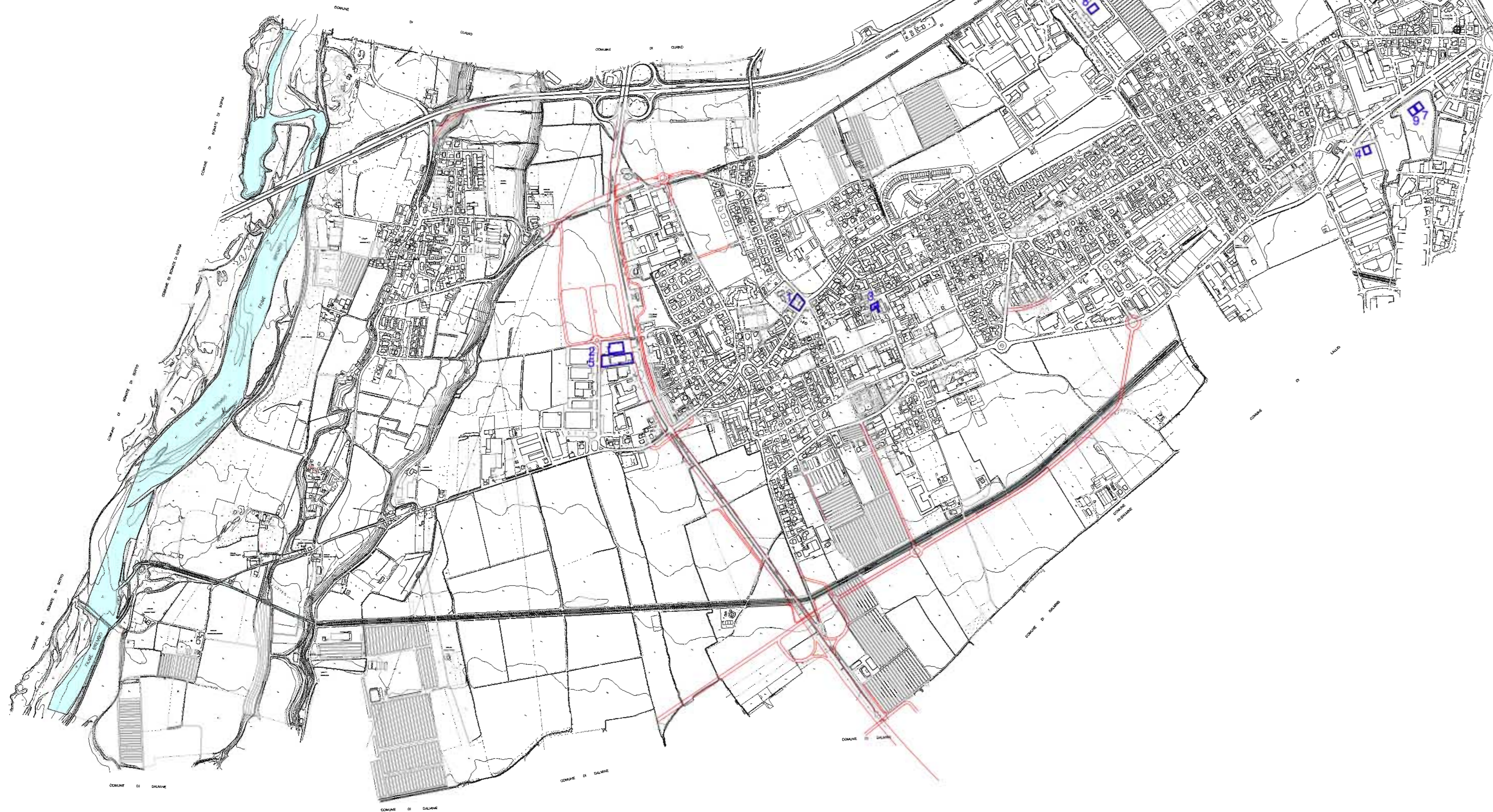


n.	ubicazione (via, civico)	superficie di vendita mq.	settore merceologico
1	Via Marconi, 10	185	Non alimentare (mobili e acc.)
2	Via Dalmine-Villa d'Almè, 17	328	Non alimentare (mobili e acc.)
3	p.za Libertà, 3/7	231	Alimentare-non alimentare
4	v.le Europa, 2/g	222	Non alimentare (ferramenta)
5	Via Dalmine-Villa d'Almè, 17	184	Non alimentare (materiale costruzione)
6	Via Gandhi, 26	187	Non alimentare (elettrodomestici, TV, ecc.)
7	v.le Europa, snc	995	Alimentare-non alimentare
8	Via Dallachiesa, 10/5	380	Non alimentare (ferramenta)
9	V.le Europa, s.n.c.	500	Non alimentare (art. igiene e pulizia casa e persona, profumeria)

	medie strutture di vendita insediate sul territorio
	numerazione di riferimento
	nuova rete viaria



COMUNE DI TREVIOLO

Provincia di Bergamo

PIANO DI GOVERNO DEL TERRITORIO

- adottato dal Consiglio Comunale con delibera n° 2 del 28/01/2009
 - conforme al P.T.C.P. con delibera n° 214 del 10/04/2009
 - approvato dal Consiglio Comunale con delibera n° 21 del 20/04/2009

DOCUMENTO DI PIANO

MODIFICATO A SEGUITO DELL'ACCOGLIMENTO DELLE OSSERVAZIONI

scala 1: 10.000

aprile 2009

tavola

Studio integrativo per il settore del commercio

Progettista:

Dott. Arch. Margherita FIORINA
 Bergamo, via Salvecchio, 13 tel. fax 035/248470

Collaboratori:

Dott. Arch. Marzia Lomboni, Dott. Alice Bosio

Studio paesistico:

Studio Gerundo - Dott. Arch. P. Pelliccioli, Ing. S. Quirico,
 Dott. Agr. A. Massa Saluzzo

Studio Geologico tecnico:

G.E.A. Dott. Geol. Sergio Ghilardi